	Министерство сельского хозяйства Российской Федерации	
	Федеральное государственное бюджетное образовательное учреждение высшего образования	
	«Санкт-Петербургский государственный аграрный университет»	
	СИСТЕМА МЕНЕДЖМЕНТА КАЧЕСТВА	
СТО	ПОЛОЖЕНИЕ об учебной лаборатории фотограмметрии и дистанционного зондирования земли кафедры земельных отношений и кадастра ФГБОУ ВО СПбГАУ	СМК-СТО- / -2019



УТВЕРЖДАЮ
Ректор ФГБОУ ВО СПбГАУ

Е. В. Жгулев
17 июня 2019 г.

Рассмотрено на заседании
Ученого совета ФГБОУ ВО СПбГАУ
11 июня 2019 г. протокол №07

СИСТЕМА МЕНЕДЖМЕНТА КАЧЕСТВА

ПОЛОЖЕНИЕ


ОБ УЧЕБНОЙ ЛАБОРАТОРИИ ФОТОГРАММЕТРИИ И ДИСТАНЦИОННОГО ЗОНДИРОВАНИЯ ЗЕМЛИ КАФЕДРЫ ЗЕМЕЛЬНЫХ ОТНОШЕНИЙ И КАДАСТРА ФГБОУ ВО СПбГАУ

СМК-СТО- / -2019

Дата введения
17 июня 2019 г.

Санкт-Петербург
2019

	Должность	Фамилия И.О.	Дата
Разработал	Заведующий лабораторией фотограмметрии и дистанционного зондирования земли кафедры земельных отношений и кадастра	Наймушина Е.А.	
Согласовали	Проректор по учебной работе	Туфанов А.О.	
	И.о. декана факультета землеустройства и с/х строительства	Кадушкин Ю.В.	
	Заведующий кафедрой земельных отношений и кадастра	Ефимова Г.А.	
Экспертиза	Главный юрист	Байдов С.П.	
Проверил	Директор центра управления качеством образовательной деятельности	Бердникова Е.В.	
			стр. 1

	ФГБОУ ВО СПбГАУ
	ПОЛОЖЕНИЕ об учебной лаборатории фотограмметрии и дистанционного зондирования земли кафедры земельных отношений и кадастра ФГБОУ ВО СПбГАУ
	СМК-СТО- / -2019

ПРЕДИСЛОВИЕ

1 **РАЗРАБОТАНО** учебной лабораторией фотограмметрии и дистанционного зондирования земли кафедры земельных отношений и кадастра федерального государственного бюджетного образовательного учреждения высшего образования «Санкт-Петербургский государственный аграрный университет».

2 **РАССМОТРЕНО** на заседании Ученого совета федерального государственного бюджетного образовательного учреждения высшего образования «Санкт-Петербургский государственный аграрный университет» 11 июня 2019 г., протокол №07.


3 **УТВЕРЖДЕНО** приказом ректора федерального государственного бюджетного образовательного учреждения высшего образования «Санкт-Петербургский государственный аграрный университет» от 17 июня 2019 г., №329.

4 **ВЕРСИЯ 1.0**

ЛИСТ СОГЛАСОВАНИЯ

Разработано:


Заведующий лабораторией кафедры
земельных отношений и кадастра



Е.А. Наймушина

Согласовано:

Проректор по учебной работе




А.О. Туфанов

И.о. декана факультета
землеустройства и с/х
строительства



Ю.В. Кадушкин

Заведующий кафедрой земельных
отношений и кадастра



Г.А. Ефимова

Главный юрист

Экспертиза проведена:



С.П. Байдов

Директор центра управления
качеством образовательной
деятельности

Проверено:



Е.В. Бердникова



ФГБОУ ВО СПбГАУ

ПОЛОЖЕНИЕ

**об учебной лаборатории фотограмметрии и дистанционного зондирования земли кафедры земельных отношений и кадастра
ФГБОУ ВО СПбГАУ**

СМК-СТО- / -2019

СОДЕРЖАНИЕ

1	Назначение и область применения	5
2	Нормативные ссылки.....	6
3	Общие положения.....	7
4	Задачи и функции	9
5	Права	11
6	Взаимодействие с другими подразделениями СПбГАУ и сторонними организациями.....	12
7	Ответственность.....	13



ФГБОУ ВО СПбГАУ

ПОЛОЖЕНИЕ

об учебной лаборатории фотограмметрии и дистанционного зондирования земли кафедры земельных отношений и кадастра
ФГБОУ ВО СПбГАУ

СМК-СТО- / -2019

1 Назначение и область применения

1.1 Положение об учебной лаборатории фотограмметрии и дистанционного зондирования земли кафедры земельных отношений и кадастра ФГБОУ ВО СПбГАУ (далее – Положение) устанавливает цели, задачи, основные функции лаборатории фотограмметрии и дистанционного зондирования земли (далее – Лаборатория, ФиДЗЗ), определяет ее состав и структуру, а также основные направления взаимодействия Лаборатории с другими структурными подразделениями в федеральном государственном бюджетном образовательном учреждении высшего образования «Санкт-Петербургский государственный аграрный университет» (далее – Университет, СПбГАУ).

1.2 Настоящее Положение является обязательным для выполнения всеми работниками и обучающимися Университета.




ФГБОУ ВО СПбГАУ
ПОЛОЖЕНИЕ об учебной лаборатории «Фотограмметрии и дистанционного зондирования земли» кафедры земельных отношений и кадастра ФГБОУ ВО СПбГАУ
СМК-СТО- / -2019

2 Нормативные ссылки

Настоящее Положение разработано в соответствии с требованиями следующих нормативных документов:

1. Федеральный закон от 29.12.2012 г. № 273-ФЗ «Об образовании в Российской Федерации».
2. Постановление правительства Российской Федерации от 25.04.2012 № 390 «О противопожарном режиме РФ».
3. Приказ Министерства труда от 24.07.2013 №328 «Об утверждении правил по охране труда при эксплуатации электроустановок».
4. Приказ Министерства энергетики России от 13.01.2003 №6 «Об утверждении правил технической эксплуатации электроустановок потребителей».
5. Приказом Министерства образования и науки России от 05.04.2017 г. №301 «Об утверждении Порядка организации и осуществления образовательной деятельности по образовательным программам высшего образования – программам бакалавриата, программам специалитета, программам магистратуры».
6. СанПиН 2.2.4.548-96.2.2.4 Физические факторы производственной среды. Гигиенические требования к микроклимату производственных помещений. Санитарные правила и нормы (утв. Постановлением Госкомсанэпиднадзора РФ от 01.01.2001 №21).
7. Устав ФГБОУ ВО СПбГАУ.
8. Коллективным между работниками и администрацией ФГБОУ ВО СПбГАУ на 2018-2021гг.
9. Инструктивные, распорядительные, нормативные документы Университета.

	ФГБОУ ВО СПбГАУ
	ПОЛОЖЕНИЕ об учебной лаборатории фотограмметрии и дистанционного зондирования земли кафедры земельных отношений и кадастра ФГБОУ ВО СПбГАУ
	СМК-СТО- / -2019

3 Общие положения

3.1 Лаборатория является структурным подразделением Кафедры.

3.2 Лаборатория создается, реорганизуется и ликвидируется приказом ректора Университета.

3.3 Основной целью деятельности Лаборатории является проведение лабораторных работ с применением технических средств обучения для закрепления теоретических знаний, полученных обучающимися на лекциях, а также для проведения научно-исследовательской работы обучающихся и работников.

3.4 Лаборатория входит в состав кафедры земельных отношений и кадастра Университета (далее – Кафедра).

3.5 Лабораторию возглавляет заведующий Лабораторией.

3.6 Заведующий Лабораторией принимается и освобождается от должности приказом ректора Университета по представлению заведующего Кафедрой, согласованному с проректором по направлению деятельности.

3.7 Заведующий Лабораторией подчиняется заведующему Кафедрой.

3.8 Лаборатория в своей работе руководствуется:


– Федеральным законом от 29.12.2012 г № 273-ФЗ «Об образовании в РФ» и иными федеральными законами, Постановлениями Правительства РФ, указами Президента РФ по вопросам образования и науки;

– Нормативно-правовыми актами Министерства науки и высшего образования РФ и Министерства сельского хозяйства РФ,

– Федеральным государственным образовательным стандартом высшего образования по направлению подготовки 21.03.02 Землеустройство и кадастры;

– Уставом Университета;

– решениями Ученого Совета Университета;

	ФГБОУ ВО СПбГАУ
	ПОЛОЖЕНИЕ об учебной лаборатории фотограмметрии и дистанционного зондирования земли кафедры земельных отношений и кадастра ФГБОУ ВО СПбГАУ
	СМК-СТО- / -2019


- решениями ученого совета факультета;
- Правилами внутреннего трудового распорядка;
- Приказами и распоряжениями руководства Университета;
- Настоящим положением;
- иными локальными нормативными актами Университета по направлению деятельности Лаборатории.

3.9 Лаборатория, являясь структурным подразделением Университета, пользуется всеми правами и льготами, предоставляемыми Университету законодательством и другими нормативными актами РФ.

3.10 Структура, численность и штатное расписание Лаборатории утверждается ректором Университета по представлению заведующего Лабораторией в соответствии с задачами, стоящими перед Лабораторией.

3.11 Должностные инструкции работников Лаборатории разрабатываются заведующим Лабораторией и утверждаются ректором Университета. Распределение обязанностей между работниками Лаборатории осуществляет заведующий Лабораторией в соответствии с должностными инструкциями и настоящим Положением.

3.12 Заведующий Лабораторией организует свою работу в соответствии с настоящим Положением, должностными инструкциями каждого работника и на основании законодательства РФ в сфере образования.

	ФГБОУ ВО СПбГАУ
	ПОЛОЖЕНИЕ об учебной лаборатории фотограмметрии и дистанционного зондирования земли кафедры земельных отношений и кадастра ФГБОУ ВО СПбГАУ
	СМК-СТО- / -2019

4 Задачи и функции

4.1 Основными задачами деятельности Лаборатории являются:

4.1.1 Обеспечение реализации основной профессиональной образовательной программы по направлению подготовки 21.03.02 Землеустройство и кадастры.

4.1.2 Оснащение лабораторных, практических и семинарских занятий методическими материалами, наглядными пособиями, техническими и иными средствами обучения, отвечающими современному состоянию преподаваемой учебной дисциплины.

4.1.3 Повышение эффективности и качества образовательной деятельности, проведение научных исследований.

4.2 В соответствии с задачами Лаборатория осуществляет следующие функции:

4.2.1 Разработка перспективных и годовых планов работы Лаборатории.


4.2.2 Обеспечение проведения аудиторных занятий в виде лабораторных работ; создание условий для закрепления обучающихся теоретических знаний на практике в процессе работы на лабораторном оборудовании.

4.2.3 Обеспечение условий для самостоятельной работы обучающихся, научной работы научно-педагогических работников.

4.2.4 Оказание содействия по внедрению в учебный процесс новых методов исследования, достижений науки и техники.

4.2.5 Получение данных дистанционного зондирования земли.

4.2.6 Первичная обработка космических снимков – фотограмметрическая станция, глубокий автоматизированный анализ данных ДЗЗ – тематическая обработка; ГИС анализ, организация доступа к данным.

	ФГБОУ ВО СПбГАУ
	ПОЛОЖЕНИЕ об учебной лаборатории фотограмметрии и дистанционного зондирования земли кафедры земельных отношений и кадастра ФГБОУ ВО СПбГАУ
	СМК-СТО- / -2019

4.2.7 Участие в разработке методических материалов по дисциплинам кафедры.

4.2.8 Формирование и структурирование картографического сопровождения научно-исследовательской деятельности факультетов СПбГАУ в рамках научной, учебной и практической деятельности Университета.

4.2.9 Создание условий для проведения текущего контроля успеваемости и промежуточной аттестации обучающихся.


4.2.10 Оказание помощи в научно-исследовательской деятельности обучающихся, научно-педагогических работников.

4.2.11 Осуществление контроля за соблюдением мер по сохранности материальной базы.

4.2.12 Осуществление работ по совершенствованию материально-технической базы.

4.2.13 Подготовка и представление руководству Университета материалов и документов, информационных справок, статистических данных, отчетов по вопросам, относящимся к компетенции Лаборатории.

4.2.14 Привлечение обучающихся, научных сотрудников к решению задач мониторинга сельскохозяйственных земель, а также обновление и совершенствование карт материала и обеспечения хранения геопространственных данных для дальнейшего прикладного использования.

	ФГБОУ ВО СПбГАУ
	ПОЛОЖЕНИЕ об учебной лаборатории фотограмметрии и дистанционного зондирования земли кафедры земельных отношений и кадастра ФГБОУ ВО СПбГАУ
	СМК-СТО- / -2019

5 Права


5.1 Лаборатория имеет право:

5.1.1 Разрабатывать локальные нормативные акты по вопросам деятельности Лаборатории;

5.1.2 Запрашивать и получать от работников других структурных подразделений Университета информацию или документы по вопросам, входящим в компетенцию Лаборатории;

5.1.3 Приостанавливать выполнение лабораторных работ или иных видов учебной деятельности, если они осуществлялись с нарушением правил эксплуатации оборудования Лаборатории, правил безопасности и охраны труда;

5.1.4 Составлять заявки по обеспечению материально-технической базы.

	ФГБОУ ВО СПбГАУ
	ПОЛОЖЕНИЕ об учебной лаборатории фотограмметрии и дистанционного зондирования земли кафедры земельных отношений и кадастра ФГБОУ ВО СПбГАУ
	СМК-СТО- / -2019


6 Взаимодействие с другими подразделениями СПбГАУ и сторонними организациями

6.1 Лаборатория как структурное подразделение Университета подчиняется заведующему Кафедрой, который осуществляет общее руководство, координацию и контроль деятельности Лаборатории.

6.2 Лаборатория взаимодействует с подразделениями Университета в рамках направления деятельности.

6.3 Со сторонними организациями Лаборатория осуществляет взаимодействие на основании заключенных соглашений/договоров о сотрудничестве.

6.4 Лаборатория отчитывается о проделанной работе по конкретным заданиям перед заведующим Кафедрой.

	ФГБОУ ВО СПбГАУ
	ПОЛОЖЕНИЕ об учебной лаборатории фотограмметрии и дистанционного зондирования земли кафедры земельных отношений и кадастра ФГБОУ ВО СПбГАУ
	СМК-СТО- / -2019

7 Ответственность

7.1 Всю полноту ответственности за своевременность и качество выполнения задач и функций, возложенных на Лабораторию настоящим Положением, несет заведующий Лаборатории.

7.2 Порядок привлечения к ответственности заведующего Лабораторией устанавливается действующим законодательством РФ, должностной инструкцией, трудовым договором.

7.3 Степень ответственности и порядок привлечения к ответственности других работников Лаборатории устанавливается действующим законодательством, индивидуальными должностными инструкциями.