


МИНИСТЕРСТВО СЕЛЬСКОГО ХОЗЯЙСТВА РОССИЙСКОЙ ФЕДЕРАЦИИ
федеральное государственное бюджетное образовательное учреждение
высшего образования
«Санкт-Петербургский государственный аграрный университет»

*Колледж
(на правах факультета непрерывного профессионального образования)*



РАБОЧАЯ ПРОГРАММА

УЧЕБНОЙ ДИСЦИПЛИНЫ «ГЕОГРАФИЯ»

Специальность подготовки
43.02.10 Туризм


Базовый уровень

Форма обучения
Очная

Санкт-Петербург
2017

Автор

преподаватель



(подпись)

Ракитянская А.И.

Рассмотрена на заседании педагогического совета колледжа (на правах факультета непрерывного профессионального образования) от 26 июня 2017 г., протокол № 7.

Председатель педагогического совета




(подпись)

Талалай Г.С.

Одобрена на заседании учебно-методической комиссии по специальности 43.02.10 Туризм от 27 июня 2017 г., протокол № 11.

Председатель УМК



(подпись)

Гвоздарев Д.А.

СОГЛАСОВАНО

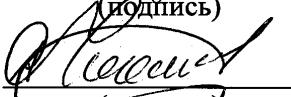
Зав. библиотекой



(подпись)

Позубенко Н.А.

Директор Центра информатизации и дистанционных технологий



(подпись)

Чижиков А.С.

СОДЕРЖАНИЕ

1. ПОЯСНИТЕЛЬНАЯ ЗАПИСКА	4
2. ОБЩАЯ ХАРАКТЕРИСТИКА УЧЕБНОЙ ДИСЦИПЛИНЫ	5
3. МЕСТО ДИСЦИПЛИНЫ В ПРОГРАММЕ ПОДГОТОВКИ СПЕЦИАЛИСТОВ	5
4. РЕЗУЛЬТАТЫ ОСВОЕНИЯ ДИСЦИПЛИНЫ	5
5. СТРУКТУРА И СОДЕРЖАНИЕ УЧЕБНОЙ ДИСЦИПЛИНЫ	7
6. ХАРАКТЕРИСТИКА ОСНОВНЫХ ВИДОВ УЧЕБНОЙ ДЕЯТЕЛЬНОСТИ	16
7. УСЛОВИЯ РЕАЛИЗАЦИИ РАБОЧЕЙ ПРОГРАММЫ УЧЕБНОЙ ДИСЦИПЛИНЫ	21

ПАСПОРТ РАБОЧЕЙ ПРОГРАММЫ УЧЕБНОЙ ДИСЦИПЛИНЫ «ГЕОГРАФИЯ»

1. Пояснительная записка

Программа разработана на основе требований ФГОС среднего общего образования, предъявляемых к структуре, содержанию и результатам освоения учебной дисциплины «География», в соответствии с Рекомендациями по организации получения среднего общего образования в пределах освоения образовательных программ среднего профессионального образования на базе основного общего образования с учетом требований федеральных государственных образовательных стандартов и получаемой профессии или специальности среднего профессионального образования (письмо Департамента государственной политики в сфере подготовки рабочих кадров и ДПО Минобрнауки России от 17.03.2015 №06-259).

Содержание программы учебной дисциплины «География» направлено на достижение следующих целей:

- освоение системы географических знаний о целостном, многообразном и динамично изменяющемся мире, взаимосвязи природы, населения и хозяйства на всех территориальных уровнях;
- овладение умениями сочетать глобальный, региональный и локальный подходы для описания и анализа природных, социально-экономических, геоэкологических процессов и явлений;
- развитие познавательных интересов, интеллектуальных и творческих способностей посредством ознакомления с важнейшими географическими особенностями и проблемами мира в целом, его отдельных регионов и ведущих стран;
- воспитание уважения к другим народам и культурам, бережного отношения к окружающей природной среде;
- использование в практической деятельности и повседневной жизни разнообразных географических методов, знаний и умений, а также географической информации;
- нахождение и применение географической информации, включая географические карты, статистические материалы, геоинформационные системы и интернет-ресурсы, для правильной оценки важнейших социально-экономических вопросов международной жизни;
- понимание географической специфики крупных регионов и стран мира в условиях стремительного развития международного туризма и отдыха, деловых и образовательных программ, телекоммуникаций и простого общения.

Рабочая программа учебной дисциплины является частью программы подготовки специалистов среднего звена соответствии с ФГОС среднего (полного) общего образования.

2. Общая характеристика учебной дисциплины «География»

Содержание учебной дисциплины «География» сочетает в себе элементы общей географии и комплексного географического страноведения, призвана сформировать у обучающихся целостное представление о современном мире, месте и роли России в этом мире, развивает познавательный интерес к другим народам и странам.

Основой изучения географии является социально ориентированное содержание о размещении населения и хозяйства, об особенностях, динамике и территориальных следствиях главных политических, экономических, экологических и иных процессов, протекающих в географическом пространстве, а также о проблемах взаимодействия человеческого общества и природной среды, адаптации человека к географическим условиям проживания.

У обучающихся формируются знания о многообразии форм территориальной организации современного географического пространства, представления о политическом устройстве, природно-ресурсном потенциале, населении и хозяйстве различных регионов и ведущих стран мира, развиваются географические умения и навыки, общая культура и мировоззрение.

Учебная дисциплина «География» обладает большим количеством междисциплинарных связей, в частности широко использует базовые знания физической географии, истории, политологии, экономики, этнической, религиозной и других культур. Все это она исследует в рамках традиционной триады «природа—население—хозяйство», создавая при этом качественно новое знание. Это позволяет рассматривать географию как одну из классических метадисциплин.

Освоение содержания учебной дисциплины завершает формирование у студентов представлений о географической картине мира, которые опираются на понимание взаимосвязей человеческого общества и природной среды, особенностей населения, мирового хозяйства и международного географического разделения труда, раскрытие географических аспектов глобальных и региональных процессов и явлений.

Изучение общеобразовательной учебной дисциплины «География» завершается подведением итогов в форме дифференцированного зачета.

3. Место дисциплины в структуре программы подготовки

Учебная дисциплина «География» (ОУД.12) относится к циклу общеобразовательной подготовки (ОП), среднее общее образование (СО), общие учебные дисциплины (ОУД).

4. Результаты освоения дисциплины

Освоение содержания учебной дисциплины «География» обеспечивает достижение студентами следующих результатов:

• **личностных:**

- сформированность ответственного отношения к обучению; готовность и способность студентов к саморазвитию и самообразованию на основе мотивации к обучению и познанию;
- сформированность целостного мировоззрения, соответствующего современному уровню развития географической науки и общественной практики;
- сформированность основ саморазвития и самовоспитания в соответствии с общечеловеческими ценностями и идеалами гражданского общества; готовность и способность к самостоятельной, творческой и ответственной деятельности;
- сформированность экологического мышления, понимания влияния социальноэкономических процессов на состояние природной и социальной среды;
- приобретение опыта эколого-направленной деятельности;
- сформированность коммуникативной компетентности в общении и сотрудничестве со сверстниками и взрослыми в образовательной, общественно полезной, учебно-исследовательской, творческой и других видах деятельности;
- умение ясно, точно, грамотно излагать свои мысли в устной и письменной речи, понимать смысл поставленной задачи, выстраивать аргументацию, приводить аргументы и контраргументы;
- критичность мышления, владение первичными навыками анализа и критичной оценки получаемой информации;
- креативность мышления, инициативность и находчивость;
- **метапредметных:**
 - владение навыками познавательной, учебно-исследовательской и проектной деятельности, а также навыками разрешения проблем; готовность и способность к самостоятельному поиску методов решения практических задач, применению различных методов познания;
 - умение ориентироваться в различных источниках географической информации, критически оценивать и интерпретировать информацию, получаемую из различных источников;
 - умение самостоятельно оценивать и принимать решения, определяющие стратегию поведения, с учетом гражданских и нравственных ценностей;
 - осознанное владение логическими действиями определения понятий, обобщения, установления аналогий, классификации на основе самостоятельного выбора оснований и критериев;
 - умение устанавливать причинно-следственные связи, строить рассуждение, умозаключение (индуктивное, дедуктивное и по аналогии) и делать аргументированные выводы;
 - представление о необходимости овладения географическими знаниями с целью формирования адекватного понимания особенностей развития современного мира;

– понимание места и роли географии в системе наук; представление об обширных междисциплинарных связях географии;

• предметных:

– владение представлениями о современной географической науке, ее участии в решении важнейших проблем человечества;

– владение географическим мышлением для определения географических аспектов природных, социально-экономических и экологических процессов и проблем;

– сформированность системы комплексных социально ориентированных географических знаний о закономерностях развития природы, размещения населения и хозяйства, динамике и территориальных особенностях процессов, протекающих в географическом пространстве;

– владение умениями проведения наблюдений за отдельными географическими объектами, процессами и явлениями, их изменениями в результате природных и антропогенных воздействий;

– владение умениями использовать карты разного содержания для выявления закономерностей и тенденций, получения нового географического знания о природных социально-экономических и экологических процессах и явлениях;

– владение умениями географического анализа и интерпретации разнообразной информации;

– владение умениями применять географические знания для объяснения и оценки разнообразных явлений и процессов, самостоятельного оценивания уровня безопасности окружающей среды, адаптации к изменению ее условий;

– сформированность представлений и знаний об основных проблемах взаимодействия природы и общества, природных и социально-экономических аспектах экологических проблем.

5 СТРУКТУРА И СОДЕРЖАНИЕ УЧЕБНОЙ ДИСЦИПЛИНЫ

5.1 Объем учебной дисциплины и виды учебной работы

Вид учебной работы	Объем часов
Максимальная учебная нагрузка (всего)	59
Обязательная аудиторная учебная нагрузка (всего)	39
в том числе:	
– теоретическое обучение	39
Самостоятельная работа обучающегося (всего)	20
<i>Итоговая аттестация в форме дифференцированного зачета, 2 семестр</i>	

5.2 Тематический план и содержание учебной дисциплины «География»

Наименование разделов и тем	Содержание учебного материала, лабораторные и практические работы, самостоятельная работа обучающихся.	Объем часов	Уровень освоения
1	2	3	4
Введение в дисциплину	География как наука. Ее роль и значение в системе наук. Цели и задачи географии при освоении специальности СПО.	1	1
Раздел 1. Источники географической информации	<p>Содержание учебного материала</p> <p>Традиционные и новые методы географических исследований. Источники географической информации. Географические карты различной тематики и их практическое использование. Статистические материалы. Геоинформационные системы. Международные сравнения.</p> <p>Ознакомление с географическими картами различной тематики.</p> <p><i>Нанесение основных географических объектов на контурную карту.</i></p> <p>Составление карт (картосхем), отражающих различные географические явления и процессы.</p> <p><i>Сопоставление географических карт различной тематики для определения тенденций и закономерностей развития географических явлений и процессов.</i></p> <p>Использование статистических материалов и геоинформационных систем.</p>	1	2
	<p>Самостоятельная работа</p>	3	2
	<p>Подготовить сообщения: 1. «Практическое значение источников географической информации». Анализ карт различной тематики.</p> <p>2. Использование традиционных и новых методов географической науки для поиска, обработки и представления географической информации</p>		
Раздел 2 Политическое устройство мира	<p>Содержание учебного материала</p> <p>Политическая карта мира. Исторические этапы ее формирования и современные особенности. Суверенные государства и самоуправляющиеся государственные образования. Группировка стран по площади территории и численности населения. Формы правления, типы государственного устройства и формы государственного режима.</p> <p>Типология стран по уровню социально-экономического развития. Условия и особенности социально-экономического развития развитых и развивающихся стран и их типы.</p> <p>Ознакомление с политической картой мира.</p> <p><i>Составление карт (картосхем), характеризующих государственное устройство стран мира, географию современных международных и региональных конфликтов.</i></p> <p><i>Нанесение на контурную карту стран мира, крупнейших по площади территории и</i></p>	2	2

	<p><i>численности населения.</i> Составление тематических таблиц, характеризующих различные типы стран по уровню социально-экономического развития.</p>		
	<p>Самостоятельная работа</p> <p>Подготовка докладов по теме «Результаты 1 мировой войны в формировании политической карты мира. Территориальные изменения»; «Результаты 2 мировой войны в формировании политической карты мира. Территориальные изменения» «Новейшие изменения политической карты мира»</p>	2	2
Раздел 3. География мировых природных ресурсов	<p>Содержание учебного материала</p> <p>Взаимодействие человеческого общества и природной среды, его особенности на современном этапе. Экологизация хозяйственной деятельности человека. Географическая среда. Различные типы природопользования. Антропогенные природные комплексы. Геоэкологические проблемы. Природные условия и природные ресурсы. Виды природных ресурсов. Ресурсообеспеченность. Размещение различных видов природных ресурсов на территории мировой суши. Ресурсы Мирового океана. Территориальные сочетания природных ресурсов. Природно-ресурсный потенциал. Определение и сравнение обеспеченности различных регионов и стран мира основными видами природных ресурсов. <i>Выявление наиболее типичных экологических проблем, возникающих при использовании различных видов природных ресурсов. Поиск возможных путей их решения.</i> Экономическая оценка использования различных видов природных ресурсов.</p>	2	2
	<p>Самостоятельная работа</p> <p>Отображение данных из систематической таблицы на контурной карте «Типология стран мира». Написать реферат на темы:</p> <ul style="list-style-type: none"> • Особенности распределения различных видов минеральных ресурсов по регионам и странам мира. • Типы природопользования в различных регионах и странах мира. 	2	2
	<p>Содержание учебного материала</p> <p>Численность населения мира и ее динамика. Наиболее населенные регионы и страны мира. Воспроизводство населения и его типы. Демографическая политика. Половая и возрастная структура населения. Качество жизни населения. Территориальные различия в средней продолжительности жизни населения, обеспеченности чистой питьевой водой, уровне заболеваемости, младенческой смертности и грамотности населения. Индекс человеческого развития. Трудовые ресурсы и занятость населения. Экономически активное и самодеятельное население. Социальная структура общества. Качество рабочей силы в различных странах мира.</p>	4	2

	<p>Расовый, этнолингвистический и религиозный состав населения. Размещение населения по территории земного шара. Средняя плотность населения в регионах и странах мира. Миграции населения и их основные направления. Урбанизация. «Ложная» урбанизация, субурбанизация, рурбанизация. Масштабы и темпы урбанизации в различных регионах и странах мира. Города-миллионеры, «сверхгорода» и мегалополисы. <i>Анализ особенностей расселения населения в различных странах и регионах мира.</i> Оценка демографической ситуации и особенностей демографической политики в различных странах и регионах мира. <i>Сравнительная оценка качества жизни населения в различных странах и регионах мира.</i> Оценка качества трудовых ресурсов в различных странах и регионах мира. <i>Сравнительная оценка культурных традиций различных народов.</i></p>		
	<p>Самостоятельная работа</p> <p>Написать реферат на темы:</p> <ul style="list-style-type: none"> • Особенности современного воспроизводства мирового населения. • Демографическая политика в Китае и Индии: цели, методы, результаты. • Качество жизни населения в различных странах и регионах мира. • Языки народов мира. • Современные международные миграции населения. • Особенности урбанизации в развивающихся странах. • Размещение «сверхгородов» по регионам и странам мира. • Ведущие мировые и региональные экономические интеграционные группировки. • «Мировые» города и их роль в современном развитии мира. 	3	2
<p>Раздел 5. Мировое хозяйство Тема 5.1 Современные особенности развития мирового хозяйства Тема 5.2. География отраслей первичной сферы мирового хозяйства</p>	<p>Содержание учебного материала</p> <p>Мировая экономика, исторические этапы ее развития. Международное географическое разделение труда. Международная специализация и кооперирование. Научно-технический прогресс и его современные особенности. Современные особенности развития мирового хозяйства. Интернационализация производства и глобализация мировой экономики. Региональная интеграция. Основные показатели, характеризующие место и роль стран в мировой экономике. Отраслевая структура мирового хозяйства. Исторические этапы развития мирового промышленного производства. Территориальная структура мирового хозяйства, исторические этапы ее развития. Ведущие регионы и страны мира по уровню экономического развития. «Мировые» города. Сельское хозяйство и его экономические особенности. Интенсивное и экстенсивное</p>	10	2

Тема 5.3. География отраслей вторичной сферы мирового хозяйства	сельскохозяйственное производство. «Зеленая революция» и ее основные направления. Агропромышленный комплекс. География мирового растениеводства и животноводства. Лесное хозяйство и лесозаготовка.		
Тема 5.4. География отраслей третичной сферы мирового хозяйства	Горнодобывающая промышленность. Географические аспекты добычи различных видов полезных ископаемых. Географические особенности мирового потребления минерального топлива, развития мировой электроэнергетики, черной и цветной металлургии, машиностроения, химической, лесной (перерабатывающие отрасли) и легкой промышленности.		
	Транспортный комплекс и его современная структура. Географические особенности развития различных видов мирового транспорта. Крупнейшие мировые морские торговые порты и аэропорты. Связь и ее современные виды. Дифференциация стран мира по уровню развития медицинских, образовательных, туристских, деловых и информационных услуг. Современные особенности международной торговли товарами. Определение особенностей размещения различных отраслей мирового хозяйства. <i>Определение хозяйственной специализации стран и регионов мира.</i> Определение основных направлений международной торговли товарами и факторов, формирующих международную хозяйственную специализацию стран и регионов мира.		
	Самостоятельная работа 1. «Основные очаги этнических и конфессиональных конфликтов», Написать реферат «Типичные экологические проблемы для каждой группы природных ресурсов, возможные пути их решения». Напишите рефераты на темы: • Ведущие мировые районы плантационного растениеводства и товарного животноводства. • Изменение территориальной структуры мировой добычи нефти и природного газа. • Крупнейшие автомобилестроительные компании мира. • Современный географический рисунок мирового морского портового хозяйства.	3	2
Раздел 6 Регионы	Содержание учебного материала:	15	1

<p>мира</p> <p>Тема 6.1. География населения и хозяйства Зарубежной Европы</p> <p>Тема 6.2. География населения и хозяйства Зарубежной Азии</p> <p>Тема 6.3. География населения и хозяйства Африки</p> <p>Тема 6.4. География населения и хозяйства Северной Америки</p> <p>Тема 6.5. География населения и хозяйства Латинской Америки</p> <p>Тема 6.6. География населения и хозяйства Австралии и Океании</p>	<p>Место и роль Зарубежной Европы в мире. Особенности географического положения региона. История формирования его политической карты. Характерные черты природно-ресурсного потенциала, населения и хозяйства. Отрасли международной специализации. Территориальная структура хозяйства.</p> <p>Германия и Великобритания как ведущие страны Зарубежной Европы. Условия их формирования и развития. Особенности политической системы. Природно-ресурсный потенциал, население, ведущие отрасли хозяйства и их территориальная структура.</p> <p>Место и роль Зарубежной Азии в мире. Особенности географического положения региона. История формирования его политической карты. Характерные черты природно-ресурсного потенциала, населения и хозяйства. Отрасли международной специализации. Территориальная структура хозяйства. Интеграционные группировки.</p> <p>Япония, Китай и Индия как ведущие страны Зарубежной Азии. Условия их формирования и развития. Особенности политической системы. Природно-ресурсный потенциал, население, ведущие отрасли хозяйства и их территориальная структура.</p> <p>Место и роль Африки в мире. Особенности географического положения региона. История формирования его политической карты. Характерные черты природно-ресурсного потенциала, населения и хозяйства. Отрасли международной специализации. Территориальная структура хозяйства. Интеграционные группировки.</p> <p>Место и роль Северной Америки в мире. Особенности географического положения региона. История формирования его политической карты. Характерные черты природно-ресурсного потенциала, населения и хозяйства. Отрасли международной специализации.</p> <p>США. Условия их формирования и развития. Особенности политической системы. Природно-ресурсный потенциал, население, ведущие отрасли хозяйства и экономические районы.</p> <p>Место и роль Латинской Америки в мире. Особенности географического положения региона. История формирования его политической карты. Характерные черты природно-ресурсного потенциала, населения и хозяйства. Отрасли международной специализации.</p> <p>Территориальная структура хозяйства. Интеграционные группировки.</p> <p>Бразилия и Мексика как ведущие страны Латинской Америки. Условия их формирования и развития. Особенности политической системы. Природно-ресурсный потенциал, население, ведущие отрасли хозяйства и их территориальная структура.</p>		
-------------------------------------------------------------------------------------------------------------------------------------------------------------------------------------------------------------------------------------------------------------------------------------------------------------------------------------------------------------------------------------------------------------------	------------------------------------------------------------------------------------------------------------------------------------------------------------------------------------------------------------------------------------------------------------------------------------------------------------------------------------------------------------------------------------------------------------------------------------------------------------------------------------------------------------------------------------------------------------------------------------------------------------------------------------------------------------------------------------------------------------------------------------------------------------------------------------------------------------------------------------------------------------------------------------------------------------------------------------------------------------------------------------------------------------------------------------------------------------------------------------------------------------------------------------------------------------------------------------------------------------------------------------------------------------------------------------------------------------------------------------------------------------------------------------------------------------------------------------------------------------------------------------------------------------------------------------------------------------------------------------------------------------------------------------------------------------------------------------------------------------------------------------------------------------------------------------------------------------------------------------------------------------------------------------------------------------------------------------------------------------------------------------------------------------------------------------------------------------------------------------------------------------------------------------------------------------------------------------------------------------------------------------------------------------------------------------------------------------------------------------------------------------------------------------------------------------------------------------------	--	--

	<p>Место и роль Австралии и Океании в мире. Особенности географического положения региона. История формирования его политической карты. Особенности природно-ресурсного потенциала, населения и хозяйства. Отраслевая и территориальная структура хозяйства Австралии и Новой Зеландии.</p> <p>Установление взаимосвязей между природно-ресурсным потенциалом различных территорий и размещением населения и хозяйства.</p> <p><i>Составление комплексной экономико-географической характеристики стран и регионов мира.</i></p>		
	<p>Самостоятельная работа</p> <p>Подготовка докладов на темы «Памятники культурно-исторического наследия стран Зарубежной Европы»; «Культура и традиции народов стран Зарубежной Азии и Австралии»; «Выявление культурных традиций разных народов Латинской Америки и их связь с природно-историческими факторами» «Составить визитную карту региона», «Составить схем- конспект по содержанию темы», «Презентация, сообщение по странам мира».</p> <p>Напишите реферат по темам:</p> <ul style="list-style-type: none"> • Запад и Восток Германии сегодня. • Этнолингвистический и религиозный состав населения субрегионов Зарубежной Азии. • Экономические реформы в Японии, Южной Корее и Китае. • Особенности политической карты Африки. • Типы воспроизводства населения, показатели качества жизни населения и уровень урбанизации в странах Африки. • Американская нация: от «плавильного котла» к «миске с салатом». • Географический рисунок хозяйства США. • Расово-этнический состав населения стран Латинской Америки. • Отрасли международной хозяйственной специализации Австралии. <p>Составление тестов и кроссвордов по теме «Физико-географические особенности стран Африки» (тема на выбор студента)</p> <p>Составление тестов и кроссвордов по теме «Этнокультурные особенности стран Африки» (тема на выбор студента)</p> <p>Выполнение заданий ЕГЭ по географии.</p>	3	2
Раздел 7. Россия в	Содержание учебного материала	2	2

<p>современном мире</p>	<p>Россия на политической карте мира. Изменение географического, геополитического и геоэкономического положения России на рубеже XX—XXI веков. Характеристика современного этапа социально-экономического развития.</p> <p>Место России в мировом хозяйстве и международном географическом разделении труда. Ее участие в международной торговле товарами и других формах внешнеэкономических связей. Особенности территориальной структуры хозяйства. География отраслей международной специализации.</p> <p><i>Оценка современного геополитического и геоэкономического положения России.</i></p> <p>Определение роли России и ее отдельных регионов в международном географическом разделении труда.</p> <p><i>Определение отраслевой и территориальной структуры внешней торговли товарами России.</i></p> <p><i>Составление карт (картосхем) внешнеторговых связей России.</i></p>		
	<p>Самостоятельная работа</p> <p>Напишите реферат по темам:</p> <ul style="list-style-type: none"> • Особенности современного экономико-географического положения России. • Внешняя торговля товарами России. 	2	3
<p>Раздел 8. Географические аспекты современных глобальных проблем человечества</p>	<p>Содержание учебного материала</p> <p>Глобальные проблемы человечества. Сырьевая, энергетическая, демографическая, продовольственная и экологическая проблемы как особо приоритетные, возможные пути их решения. Проблема преодоления отсталости развивающихся стран. Роль географии в решении глобальных проблем человечества.</p> <p>Использование географических карт для выявления регионов с неблагоприятной экологической ситуацией, а также географических аспектов других глобальных проблем человечества.</p>	2	2
	<p>Самостоятельная работа</p> <p>Самостоятельная работа: выявление по картам регионов с неблагоприятной экологической ситуацией, а также географических аспектов других глобальных проблем человечества. Тест по теме.</p> <p>Напишите реферат по темам:</p> <ul style="list-style-type: none"> • Международный туризм в различных странах и регионах мира. • «Горячие точки» на карте Зарубежной Европы. • Глобальная проблема изменения климата. 	2	2

Для характеристики уровня освоения учебного материала используются следующие обозначения:

1. – ознакомительный (узнавание ранее изученных объектов, свойств);
2. – репродуктивный (выполнение деятельности по образцу, инструкции или под руководством)
3. – продуктивный (планирование и самостоятельное выполнение деятельности, решение проблемных задач)

6. ХАРАКТЕРИСТИКО ОСНОВНЫХ ВИДОВ УЧЕБНОЙ ДЕЯТЕЛЬНОСТИ

Содержание обучения	Характеристика основных видов учебной деятельности студентов (на уровне учебных действий)
Введение. 1. Источники географической информации	Объяснение междисциплинарных связей географии. Название традиционных и новых источников географической информации. Демонстрация роли Интернета и геоинформационных систем в изучении географии
2. Политическое устройство мира	Умение показывать на карте различные страны мира. Умение приводить примеры и характеризовать современные межгосударственные конфликты в различных регионах мира.
	Выделение стран с республиканской и монархической формами правления, унитарным и федеративным типами государственного устройства в различных регионах мира. Объяснение различий развитых и развивающихся стран по уровню их социально-экономического развития. Умение приводить примеры и характеризовать различные типы стран по уровню социально-экономического развития
3. География мировых природных ресурсов	Объяснение основных направлений экологизации хозяйственной деятельности человека. Выделение различных типов природопользования. Определение обеспеченности различными видами природных ресурсов отдельных регионов и стран мира. Умение показывать на карте основные мировые районы добычи различных видов минеральных ресурсов. Умение называть основные направления использования ресурсов Мирового океана

<p>4. География населения мира</p>	<p>Умение называть мировую десятку стран с наибольшей численностью населения.</p> <p>Выделение различных типов воспроизводства населения и приведение примеров стран, для которых они характерны. Умение называть основные показатели качества жизни населения.</p> <p>Умение приводить примеры стран с однородным и наиболее разнородным расовым, этническим и религиозным составом населения.</p> <p>Умение приводить примеры стран с наибольшей и наименьшей средней плотностью населения.</p> <p>Объяснение основных направлений и причин современных международных миграций населения.</p> <p>Умение приводить примеры стран с наибольшей и наименьшей долей городского населения.</p> <p>Умение показывать на карте мировые «сверхгорода» и мегалополисы</p>
<p>5. Мировое хозяйство Современные особенности развития мирового хозяйства</p>	<p>Умение давать определение понятиям «международное географическое разделение труда», «международная специализация» и «международное кооперирование».</p> <p>Выделение характерных черт современной наудотехнической революции.</p> <p>Умение называть ведущие мировые и региональные экономические интеграционные группировки.</p> <p>Умение приводить примеры отраслей различных сфер хозяйственной деятельности.</p> <p>Умение называть наиболее передовые и наиболее отсталые страны мира по уровню их экономического развития</p>
<p>География отраслей первичной сферы мирового хозяйства</p>	<p>Выделение характерных черт «зеленой революции».</p> <p>Умение приводить примеры стран, являющихся ведущими мировыми производителями различных видов продукции растениеводства и животноводства.</p> <p>Умение называть страны, являющиеся ведущими мировыми производителями различных видов минерального сырья. Умение показывать на карте и характеризовать основные горнопромышленные и сельскохозяйственные районы мира</p>
<p>География отраслей вторичной сферы мирового хозяйства</p>	<p>Умение приводить примеры стран, основная часть электроэнергии в которых производится на тепловых, гидравлических и атомных электростанциях.</p> <p>Умение называть страны, являющиеся ведущими мировыми производителями черных и цветных металлов.</p>

Содержание обучения	Характеристика основных видов учебной деятельности студентов (на уровне учебных действий)
	<p>Выделение стран с наиболее высоким уровнем развития машиностроения.</p> <p>Умение называть страны, являющиеся ведущими мировыми производителями автомобилей, морских невоенных судов, серной кислоты, пластмасс, химических волокон, синтетического каучука, пиломатериалов, бумаги и тканей</p>
<p>География отраслей третичной сферы мирового хозяйства</p>	<p>Умение объяснять роль различных видов транспорта при перевозке грузов и пассажиров.</p> <p>Умение приводить примеры стран, обладающих наибольшей протяженностью и плотностью сети железных и автомобильных дорог.</p> <p>Умение называть крупнейшие мировые торговые порты и аэропорты, объяснять их распределение по регионам и странам мира.</p> <p>Умение показывать на карте и характеризовать основные районы международного туризма.</p> <p>Умение объяснять местоположение ведущих мировых центров биржевой деятельности.</p> <p>Умение называть страны с наибольшими объемами внешней торговли товарами</p>
<p>6. Регионы мира География населения и хозяйства Зарубежной Европы</p>	<p>Умение показывать на карте различные страны Зарубежной Европы.</p> <p>Сопоставление стран Зарубежной Европы по площади территории, численности населения и уровню экономического развития.</p> <p>Умение приводить примеры стран Зарубежной Европы, наиболее хорошо обеспеченных различными видами природных ресурсов.</p> <p>Умение называть страны Зарубежной Европы с наибольшими и наименьшими значениями естественного прироста населения, средней плотности населения и доли городского населения.</p> <p>Умение показывать на карте и характеризовать крупнейшие города и городские агломерации, основные промышленные и сельскохозяйственные районы Зарубежной Европы. Умение объяснять особенности территориальной структуры хозяйства Германии и Великобритании</p>

<p>География населения и хозяйства Зарубежной Азии</p>	<p>Умение показывать на карте различные страны Зарубежной Азии.</p> <p>Сопоставление стран Зарубежной Азии по площади территории, численности населения и уровню экономического развития.</p> <p>Умение определять ресурсообеспеченность различных стран Зарубежной Азии.</p> <p>Умение называть страны Зарубежной Азии с наибольшими и наименьшими значениями естественного прироста населения, средней плотности населения и доли городского населения.</p> <p>Умение приводить примеры стран Зарубежной Азии с однородным и разнородным этническим и религиозным составом населения.</p> <p>Умение показывать на карте и характеризовать крупнейшие города и городские агломерации, основные горнопромышленные и сельскохозяйственные районы Зарубежной Азии.</p> <p>Умение объяснять особенности территориальной структуры хозяйства Японии, Китая и Индии</p>
<p>География населения и хозяйства Африки</p>	<p>Умение показывать на карте различные страны Африки. Умение называть страны Африки, обладающие наибольшей площадью территории и численностью населения. Умение объяснять причины экономической отсталости стран Африки.</p> <p>Умение показывать на карте и характеризовать крупнейшие города, основные горнопромышленные и сельскохозяйственные районы Африки</p>
<p>География населения и хозяйства Северной Америки</p>	<p>Умение объяснять природные, исторические и экономические особенности развития Северной Америки.</p> <p>Выделение отраслей международной специализации Канады, умение показывать на карте и характеризовать ее крупнейшие промышленные центры, основные горнопромышленные и сельскохозяйственные районы.</p> <p>Умение объяснять особенности расово-этнического состава и размещения населения США.</p> <p>Умение показывать на карте и характеризовать крупнейшие городские агломерации, мегалополисы, основные промышленные и сельскохозяйственные районы США</p>

Содержание обучения	Характеристика основных видов учебной деятельности студентов (на уровне учебных действий)
<p>География населения и хозяйства Латинской Америки</p>	<p>Умение показывать на карте различные страны Латинской Америки.</p> <p>Сопоставление стран Латинской Америки по площади территории, численности населения и уровню экономического развития.</p> <p>Выделение стран Латинской Америки, наиболее обеспеченных различными видами природных ресурсов. Умение приводить примеры стран Латинской Америки с наибольшими и наименьшими значениями естественного прироста населения.</p> <p>Сопоставление стран Латинской Америки по расовому составу населения.</p> <p>Умение объяснять особенности урбанизации стран Латинской Америки.</p> <p>Умение показывать на карте и характеризовать крупнейшие промышленные центры, основные горнопромышленные и сельскохозяйственные районы Латинской Америки.</p> <p>Выделение отраслей международной специализации в Бразилии и Мексике</p>
<p>География населения и хозяйства Австралии и Океании</p>	<p>География населения и хозяйства Австралии и Океании</p>
<p>7. Россия в современном мире</p>	<p>Умение объяснять современные особенности экономико- географического положения России.</p> <p>Выделение основных товарных статей экспорта и импорта России.</p> <p>Умение называть ведущих внешнеторговых партнеров России</p>
<p>8. Географические аспекты современных глобальных проблем человечества</p>	<p>Выделение глобальных проблем человечества.</p> <p>Умение приводить примеры проявления сырьевой, энергетической, демографической, продовольственной и экологической проблем человечества, предлагать возможные пути их решения</p>

7 УСЛОВИЯ РЕАЛИЗАЦИИ ПРОГРАММЫ ДИСЦИПЛИНЫ

7.1 Требования к минимальному материально-техническому обеспечению

Реализация программы дисциплины требует наличия учебного кабинета географии туризма (учебный корпус №3, ауд. 20 – кабинет географии туризма; информационно-экскурсионной деятельности).

Оборудование учебных кабинетов и лабораторий:

- посадочные места по количеству обучающихся;
- рабочее место преподавателя;
- учебно-наглядные пособия по географии, карты, контурные карты.

Технические средства обучения:

Кабинет географии туризма: ноутбук ACERASPIRE 5100 series (1 шт.), проектор BengQ MW 526 с потолочным креплением (41013420159283), интерактивная доска QOMO QWB200BWH01 (комплектация: 3 стилуса, резинка, указка, лоток, USB кабель 7.5м. настенный крепеж) (инв.№ 41013420159285).

7.2 Информационное обеспечение обучения

Перечень рекомендуемых учебных изданий, Интернет-ресурсов

Основные источники:

1. Баранчиков, Е. В. География : учебник для сред. проф. образования / Е. В. Баранчиков. - Москва : Академия, 2016. - 315 с.
2. Баранчиков, Е. В. География : для профессий и специальностей социально-экономического профиля, учебник для сред. проф. образования / Е. В. Баранчиков. - Москва : Академия, 2015. - 315 с.

Дополнительные источники:

1. География: традиции и инновации в науке и образовании : коллективная монография / Российский государственный педагогический университет им. А.И. Герцена, Факультет географии, НОЦ «Экология и рациональное природопользование», Русское географическое общество и др. - СПб. : РГПУ им. А. И. Герцена, 2014. - 432 с. : ил., табл. - ISBN 978-5-8064-1965-2 ; То же [Электронный ресурс]. - URL: [//biblioclub.ru/index.php?page=book&id=428252](http://biblioclub.ru/index.php?page=book&id=428252)
2. Национально-культурная идентичность в современной России: истоки, особенности, перспективы : научное издание / гл. ред. А.В. Паршинцев ; отв. ред. В.И. Немыченков. - СПб. : Алетейя, 2015. - 592 с. - (Наука. Философия. Религия). - ISBN 978-5-9906936-5-4 ; То же [Электронный ресурс]. - URL: [//biblioclub.ru/index.php?page=book&id=428306](http://biblioclub.ru/index.php?page=book&id=428306)
3. Максаковский В. П. География. Экономическая и социальная география мира. 10 класс. - М.: Просвещение, 2009. – 397 с.

Интернет-ресурсы:

1. <http://worlds.ru/> «Миры». Авторы сайта собирают сведения обо всех странах мира
2. <http://encarta.com/> Самая большая энциклопедия по любой стране мира
3. <http://countries.ru/> Страны мира – каталог ссылок.
4. <http://www.kulichki.com/travel/> Виртуальные путешествия. Рассказ о достопримечательностях, истории и современности стран, городов, регионов
5. <http://www.fbit.ru/free/flags/> Каталог государственных флагов мира
6. <http://www.mineral.ru/> Центр информации о минеральных ресурсах России и мира
7. <http://www.rgo.ru/cgi-bin/index.cgi> Планета. Национальная география: окно в мир

Интернет-ресурсы

1. www.wikipedia.org (сайт Общедоступной мультязычной универсальной интернет-энциклопедии).
2. www.faostat3.fao.org (сайт Международной сельскохозяйственной и продовольственной организации при ООН (ФАО)).
3. www.minerals.usgs.gov/minerals/pubs/county (сайт Геологической службы США).
4. www.school-collection.edu.ru («Единая коллекции цифровых образовательных ресурсов»).
5. www.simvolika.rsl.ru (сайт «Гербы городов Российской Федерации»).
6. <http://countries.ru/> Страны мира – каталог ссылок.
7. <http://www.auditorium.ru/aud/index.php> Библиотека по географии. Библиография и полные тексты учебных, учебно-методических и научных книг и статей по географии.
8. <http://www.worlds.ru/> Каталог стран мира – информация по разделам: история и география, население, столица, религия, культура.
9. <http://www.kulichki.com/travel/> Виртуальные путешествия. Рассказ о достопримечательностях, истории и современности стран, городов, регионов.
10. <http://www.fbit.ru/free/flags/> Каталог государственных флагов мира.
11. <http://www.mineral.ru/> Центр информации о минеральных ресурсах России и мира.
12. <http://www.rgo.ru/cgi-bin/index.cgi> Планета. Национальная география: окно в мир.
13. <http://www.photocity.narod.ru/> Содержатся виды и культурные памятники мировых столиц и небольших городов.
14. <http://www.sci.aha.ru/map.htm> DataGraf.Net – картографическая система on-line.

